











A: Ossekoproute

A1	A2 (850 m)		A3 (1000 m)	A4 (1000 m)	A5 (1400 m)
51.528058,4.554997	51.523102,4.547844		51.518206,4.535453	51.525945,4.541043	51.532086,4.554344
					
		<p>Let op</p> <p>kruispunt met fietspad oversteken, pad aflopen tot Kromme Elleboog dan volgende coördinaten invoeren</p>			
welk nummer moet je bij onraad bellen	hoeveel zilverkleurige goals zie je op het veld		Wat is het huisnummer van het chaletpark	welke naam staat op de groene slagboom	welk deel van je lichaam kun je hier laten verzorgen

- Scan de 1^e QR code of voer het 1^e coördinaat in Google maps en volg de route naar dat punt.
- De foto is een herkenningspunt, In de buurt van de foto is het antwoord te vinden op de vraag.
- Scan de 2^e QR code of voer het 2^e coördinaat in en loop door naar dat punt
- Zo scant u alle QR codes of voert u alle coördinaten in en loopt u de 5 km route.
- Maak tijdens de route een selfie op één van de herkenningspunten (zie foto's).
Veel wandelplezier!